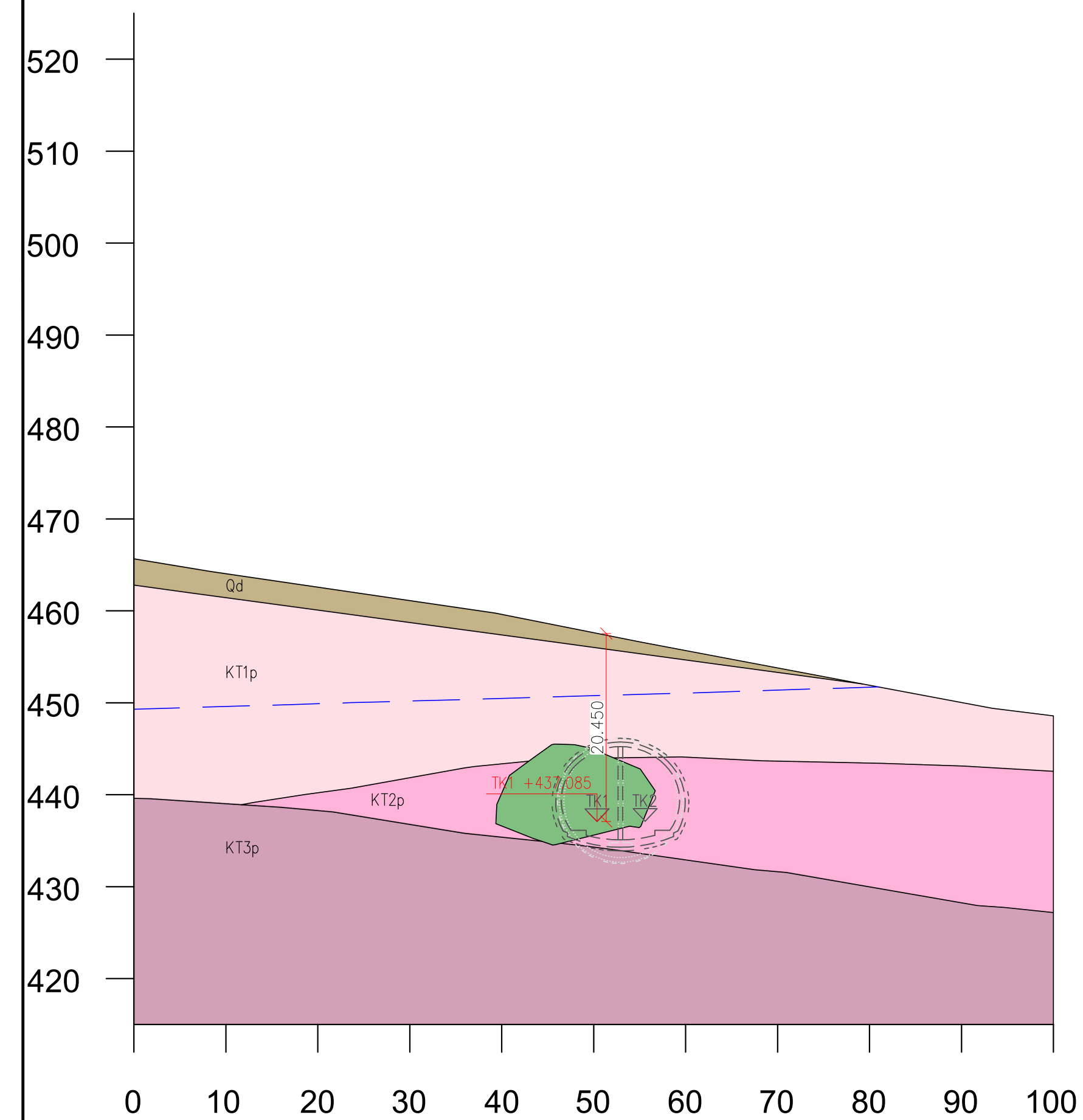


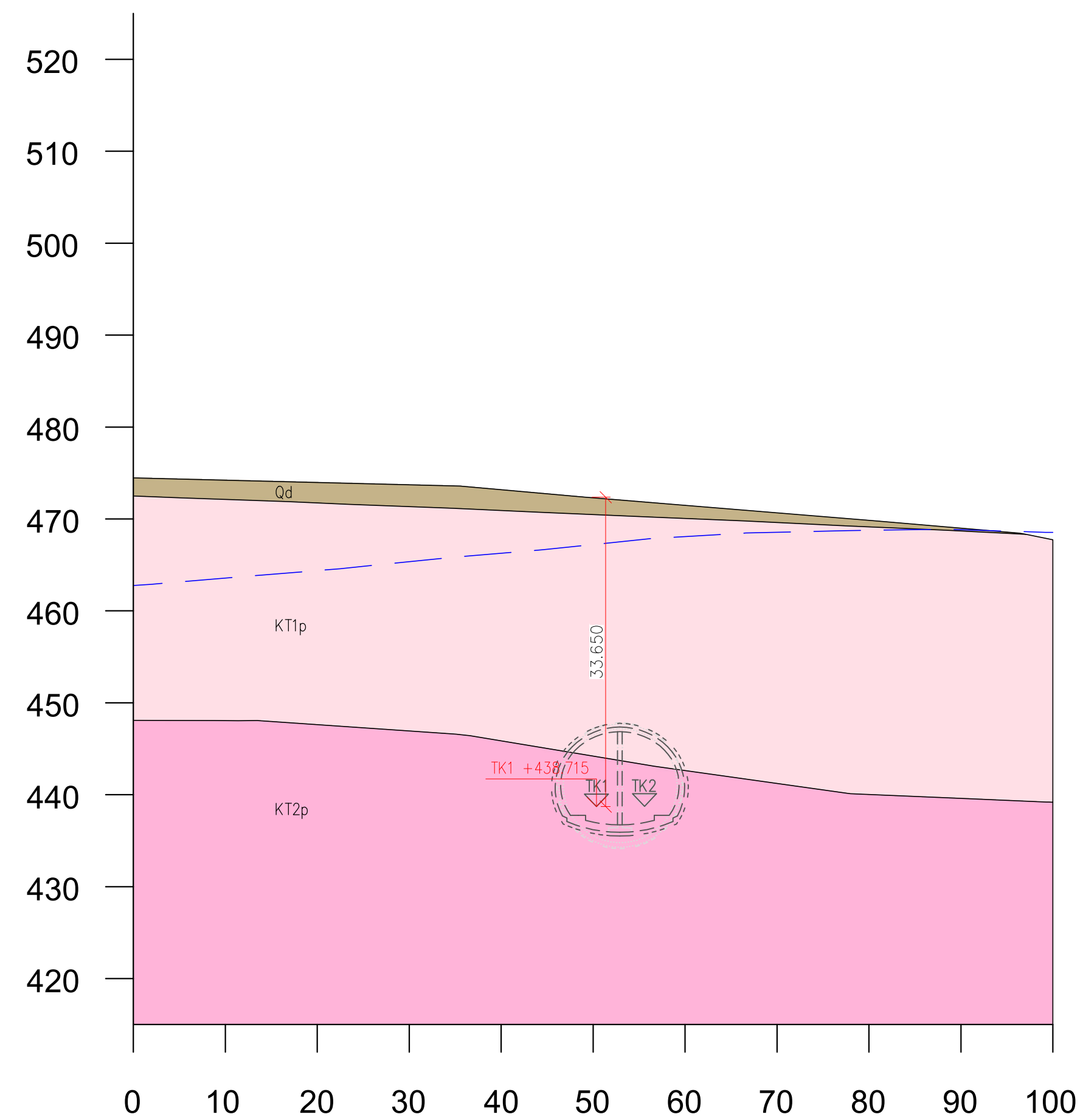
CHARAKTERISTICKÝ PŘÍČNÝ ŘEZ KM 16,040

M 1:500



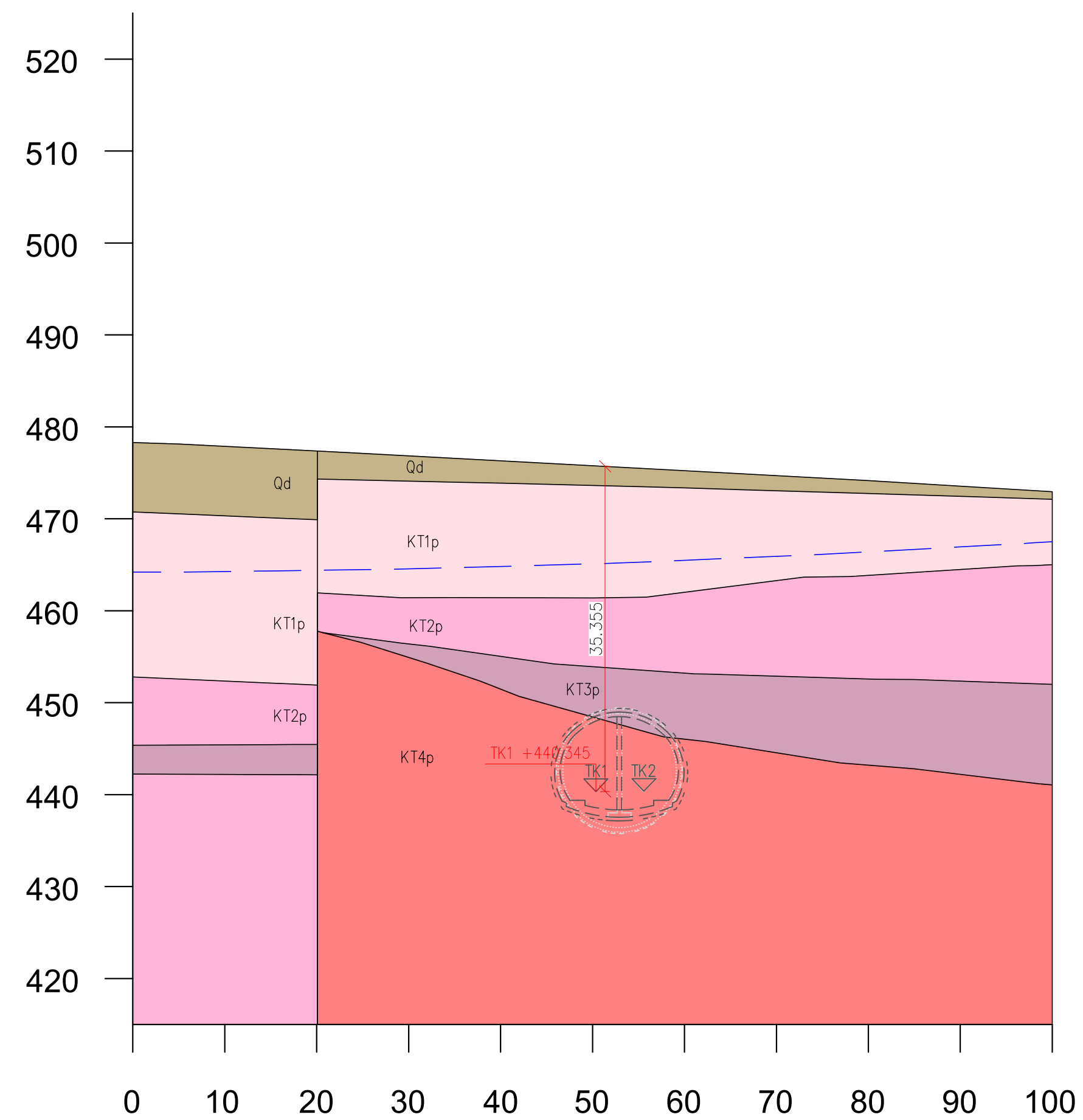
CHARAKTERISTICKÝ PŘÍČNÝ ŘEZ KM 16,240

M 1:500



CHARAKTERISTICKÝ PŘÍČNÝ ŘEZ KM 16,440











M 1:500



LEGENDA:

— — — HLADINA PODZEMNÍ VODY

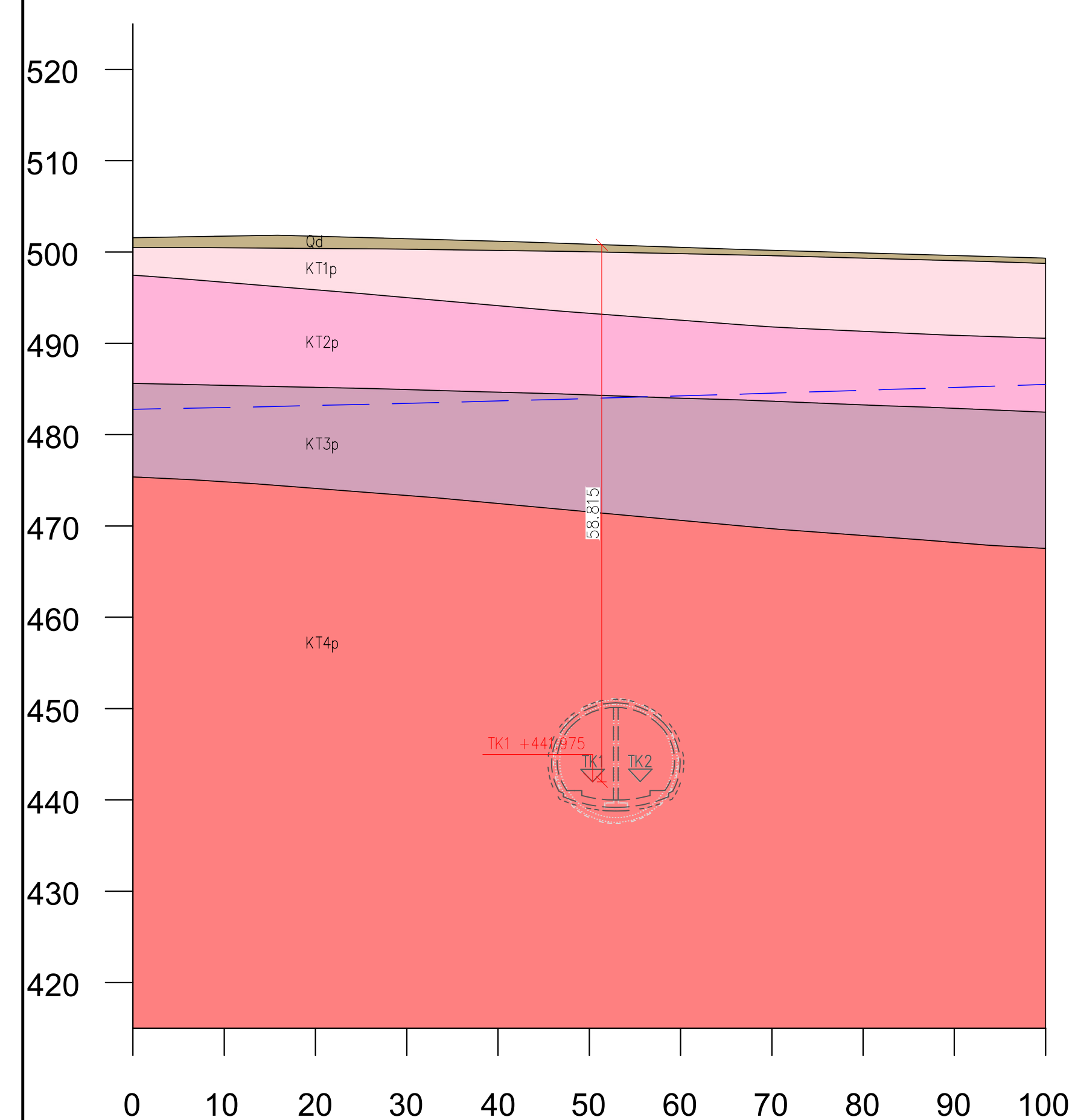
— — — PORUCHY

	Qd	PÍŠČITO–HLINITÉ, PÍŠČITO–JÍLOVITÉ ZEMINY HLINITÉ A JÍLOVITÉ PÍSKY
	KT1p	RULY A ŽILNÉ HORNINY ZCELA ZVĚTRALÉ
	KT2p	RULY A ŽILNÉ HORNINY SILNĚ ZVĚTRALÉ
	KT3p	RULY A ŽILNÉ HORNINY MÍRNĚ ZVĚTRALÉ
	KT4p	RULY A ŽILNÉ HORNINY NAVĚTRALÉ AŽ ZDRAVÉ
	Litologická hranice	—
	KT1c	GRANODIORITY ZCELA ZVĚTRALÉ
	KT2c	GRANODIORITY SILNĚ ZVĚTRALÉ
	KT3c	GRANODIORITY MÍRNĚ ZVĚTRALÉ
	KT4c	GRANODIORITY NAVĚTRALÉ AŽ ZDRAVÉ

VYMEZENÍ PLATNOSTI:
TATO REFERENČNÍ DOKUMENTACE NENÍ URČENA K PROVÁDĚNÍ STAVBY.
KONSTRUKCE A JEJICH ROZMĚRY JSOU ZOBRAZENY INDIKATIVNĚ, NENÍ-LI
VÝSLOVNĚ UVEDENO JINAK.

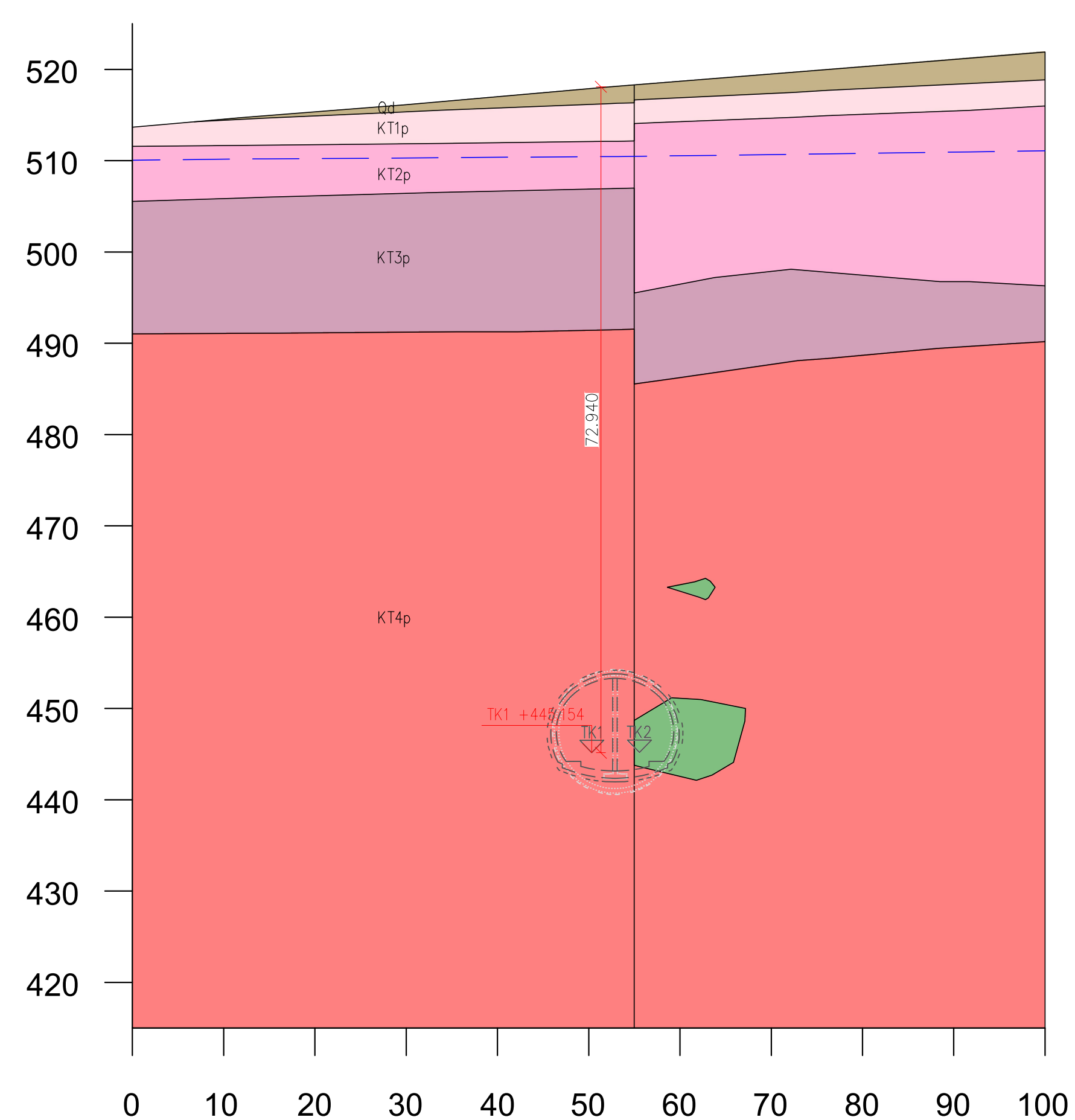
CHARAKTERISTICKÝ PŘÍČNÝ ŘEZ KM 16,640

M 1:500



CHARAKTERISTICKÝ PŘÍČNÝ ŘEZ KM 16,840

M 1:500



Paré


Orientační schéma:






Razítko oprávněné osoby:

Podpis:

Datum:

Revize:	Datum:	Popis:	Kontroloval:
001	26.3.2025	Referenční dokumentace	Ing. Petr Makásek Ph.D.

Stavebník / investor:	Správa železnic, státní organizace	 SPRÁVA ŽELEZNIC
Adresa:	Dlážděná 1003/7, 110 00 Praha 1	
Zástupce investora:	Stavební správa západ	
Adresa:	Ke Štvanici 656/3, 186 00 Praha 8	

Zhotovitel dila:	Společnost „SP + SEU + Mott_Nemaše_DÜR, DSP“, správce SUDOP PRAHA a.s.			
Adresa:	Ofisnáka 1a, 130 00 Praha 3			
Kontakt:	T: +420 267 004 111 E: praha@sudop.cz			
Zhotovitel části / objektu:	Mott MacDonald CZ, spol. s r.o.			
Adresa:	Národní 984/15, 110 00 Praha 1			
Kontakt:	T: +420 221 412 800 E: czech@mottmac.com			
Hlavní projektant (HIP):	Ing. Miloš Kramář	Specialista:	Ing. Petr Makásek Ph.D.	

Název stavby / akce:		MODERNIZACE TRATI NEMANICE I - ŠEVĚTÍN REFERENČNÍ DOKUMENTACE												Označení (S-kód):		S631500294																									
														Zakázka:		20-185.001																									
Název části:		Tunely												Označení části:		D.2.1.7																									
Název objektu:		Chotyčanský tunel												Číslo objektu / komplexu:		SO 38-25-70																									
Název přílohy:		Ražený tunel - charakteristické fezy z geologii - List 1 z 5												Číslo přílohy:		2. 071																									
Název dílčí části přílohy:		Zpracovatel přílohy: Ing Dominik Habarta						Měřítko: 1:500 Formát: A1						Stupeň dokumentace:		Referenční dokumentace (RD)																									
Odpovědný projektant:		Ing. Petr Makásek Ph.D.						Katastrální území: viz textová část						TUDU:		Smluvní datum zpracování:																									
Kraj:		Úchopčeský						viz textová část						03/2025																											
S	6	3	1	5	0	0	2	9	4	R	0	D	X	X	0	2	1	0	7	0	S	0	3	8	2	5	7	0	P	X	X	0	2	0	7	1	0	0	0	1	1